



DonauWelle genießen

direkt am Weg:

- Gasthaus Jägerhaus, Tel. 07466 254
- Berghaus Knopfmacher, Tel. 07463 1057
- Vesperstube Ziegelhütte, Tel. 07463 8996

in der Nähe:

BUCHHEIM

- Gasthaus zum freien Stein, Tel. 07777 212

FRIDINGEN

- Landhaus Donautal Bergsteig, Tel. 07463 469
- Gasthaus Löwen, Tel. 07463 99420
- Hotel-Gasthof Sonne, Tel. 07463 99440

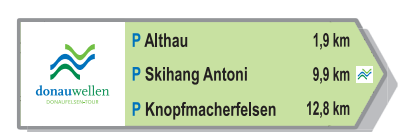


Wegepatenschaft

Hammerwerk Fridingen

- Legende**
- Aussicht
 - Sehenswürdigkeit
 - Gastronomie
 - Feuerstelle
 - Bahnhof
 - Ruine/Aussichtsturm

Rundwegbeschilderung in beide Richtungen



Premiumweg

Donaufelsen-Tour*


- Gesamtstrecke (15,4 km/5:00 h)****
- Abkürzungsmöglichkeiten**
- Abkürzungsmöglichkeit 1**
5,3 km (5,7 km)
 - Abkürzungsmöglichkeit 2**
5,7 km
 - Abkürzungsmöglichkeit 3**
10,4 km*
- Abkürzungsmöglichkeit 1:** Knopfmacherfelsen – Stiegelesfelsen – Ramspel – Sperberloch – (Jägerhaus**) – Knopfmacherfelsen
- Abkürzungsmöglichkeit 2:** Knopfmacherfelsen – Stiegelesfelsen – Laibfelsen – Skihang Antoni – Fridingen Ort – Bahnhofstraße – Vorstadt – Kreuzhalde – Knopfmacherfelsen
- Abkürzungsmöglichkeit 3:** Knopfmacherfelsen – Stiegelesfelsen – Laibfelsen – Skihang Antoni – Ziegelhütte – Donauhofstraße – Jägerhaus – Knopfmacherfelsen

Besonderer Hinweis

* Bei Hochwasser (v.a. nach der Schneeschmelze im Frühjahr oder nach starken Regenfällen) kann es vorkommen, dass der Donausteg beim Jägerhaus nicht passierbar ist.

** Abstecher zum Jägerhaus bei Hochwasser der Donau evtl. nicht möglich.

Im Zweifelsfall informieren Sie sich bitte unter www.jaegerhaus.de oder telefonisch unter: 07466 254



Weitere Informationen:
www.donau-wellen.de





DonauWelle genießen

direkt am Weg:

- Gasthaus Jägerhaus, Tel. 07466 254
- Berghaus Knopfmacher, Tel. 07463 1057
- Vesperstube Ziegelhütte, Tel. 07463 8996

in der Nähe:

BUCHHEIM

- Gasthaus zum freien Stein, Tel. 07777 212

FRIDINGEN

- Landhaus Donautal Bergsteig, Tel. 07463 469
- Gasthaus Löwen, Tel. 07463 99420
- Hotel-Gasthof Sonne, Tel. 07463 99440



Wegepatenschaft
Hammerwerk Fridingen

- Legende**
- Aussicht
 - Sehenswürdigkeit
 - Gastronomie
 - Feuerstelle
 - Bahnhof
 - Ruine/Aussichtsturm

Rundwegbeschilderung in beide Richtungen

	P Althau	1,9 km
	P Skihang Antoni	9,9 km
	P Knopfmacherfelsen	12,8 km



Premiumweg
Donaufelsen-Tour*


- Gesamtstrecke (15,4 km/5:00 h)**
 Abkürzungsmöglichkeiten
- Abkürzungsmöglichkeit 1**
5,7 km
- Skihang Antoni – Laibfelsen – Stiegelesfelsen – Knopfmacherfelsen – Kreuzhalde – Fridingen Vorstadt – Bahnhofstraße – Ortsmitte – Skihang Antoni
- Abkürzungsmöglichkeit 2**
8,3 km (8,7 km)
- Skihang Antoni – Laibfelsen – Stiegelesfelsen – Ramspel – Sperberloch – (Jägerhaus**) – Knopfmacherfelsen – Stiegelesfelsen – Laibfelsen – Skihang Antoni
- Abkürzungsmöglichkeit 3**
10,4 km*
- Skihang Antoni – Ziegelhütte – Donau-Rad- und Wanderweg – Jägerhaus – Knopfmacherfelsen – Stiegelesfelsen – Laibfelsen – Skihang Antoni

Besonderer Hinweis

* Bei Hochwasser (v.a. nach der Schneeschmelze im Frühjahr oder nach starken Regenfällen) kann es vorkommen, dass der Donausteg beim Jägerhaus nicht passierbar ist.

** Abstecher zum Jägerhaus bei Hochwasser der Donau evtl. nicht möglich.

Im Zweifelsfall informieren Sie sich bitte unter www.jaegerhaus.de oder telefonisch unter: 07466 254





DonauWelle genießen

direkt am Weg:

- Gasthaus Jägerhaus, Tel. 07466 254
- Berghaus Knopfmacher, Tel. 07463 1057
- Vesperstube Ziegelhütte, Tel. 07463 8996

in der Nähe:

BUCHHEIM

- Gasthaus zum freien Stein, Tel. 07777 212

FRIDINGEN

- Landhaus Donautal Bergsteig, Tel. 07463 469
- Gasthaus Löwen, Tel. 07463 99420
- Hotel-Gasthof Sonne, Tel. 07463 99440



Wegepatenschaft
Hammerwerk Fridingen

- Legende**
- Aussicht
 - Sehenswürdigkeit
 - Gastronomie
 - Feuerstelle
 - Bahnhof
 - Ruine/Aussichtsturm

Rundwegbeschilderung in beide Richtungen

P Althau	1,9 km
P Skihang Antoni	9,9 km
P Knopfmacherfelsen	12,8 km

P Althau	1,9 km
P Skihang Antoni	9,9 km
P Knopfmacherfelsen	12,8 km



Premiumweg
Donaufelsen-Tour*

Abkürzungsmöglichkeit 1
8,0 km

Abkürzungsmöglichkeit 2
12,4 km

P Althau – Schloss Bronnen – Jägerhaus – Donau-Rad- und Wanderweg – Wolfental – Ruine Kallenberg – Bachtal – Eseltal – P Althau

Gesamtstrecke (15,4 km/5:00 h)**
Abkürzungsmöglichkeiten

P Althau – Schloss Bronnen – Jägerhaus – Donau-Rad- und Wanderweg – Wolfental – Ruine Kallenberg – Bachtal – Eseltal – P Althau

Besonderer Hinweis

* Bei Hochwasser (v.a. nach der Schneeschmelze im Frühjahr oder nach starken Regenfällen) kann es vorkommen, dass der Donaustieg beim Jägerhaus nicht passierbar ist.

** Abstecher zum Jägerhaus bei Hochwasser der Donau evtl. nicht möglich.

Im Zweifelsfall informieren Sie sich bitte unter www.jaegerhaus.de oder telefonisch unter: 07466 254

